



PROTEZIONE CIVILE
Presidenza del Consiglio dei Ministri
Dipartimento della Protezione Civile



CONFERENZA DELLE REGIONI E
DELLE PROVINCE AUTONOME

Attuazione dell'articolo 11 della legge 24 giugno 2009, n.77
OCDC n. 293/2015
PROGRAMMA REGIONALE DEGLI STUDI E INDAGINI DI MICROZONAZIONE SISMICA. ANNUALITA' 2014

MICROZONAZIONE SISMICA

Carta delle indagini












scala 1: 5.000

Regione Marche
Comune di Caldarola
Capoluogo Sud - Croce - Vestignano



<p>Regione</p> 	<p>Soggetto realizzatore</p>  Dott. Geol. Mauro Cataldi	<p>Data</p> <p>aggiornamento a seguito di integrazioni, novembre 2017</p>
	<p>Collaboratore</p>  Dott. Geol. Francesco Viti	

Legenda

-  Sondaggio a carotaggio continuo
-  Sondaggio a distruzione di nucleo
-  Sondaggio a carotaggio continuo che intercetta il substrato
-  Sondaggio da cui sono stati prelevati campioni
-  Sondaggio a distruzione di nucleo che intercetta il substrato
-  Trincea o pozzetto esplorativo
-  Pozzo per acqua
-  Stazione microtremore a stazione singola
-  Prova penetrometrica dinamica super pesante
-  Prova penetrometrica dinamica leggera
-  Prova penetrometrica statica con punta meccanica (CPT)

 MW MASW

