

PIANO URBANISTICO ATTUATIVO DI RICOSTRUZIONE
Loc. Capolungo

permettazione adottata
con decreto del Vice Commissario Delegato
n. 21/VCOMM516 del 10.09.2019

Adoptato con D.C.C. n.33 del 30/11/2021
ai sensi dell'art. 11 comma 4 del D.L. 189/2016 e s.m.i.
al sensi dell'art. 7 comma 3 dell'O.C.S.R. 39/2017 e s.m.i.
Adoptato definitivamente con D.C.C. n.3 del 04/02/2022
Elaborati modificati/integrati a seguito delle osservazioni accolte

TAV.07 Elaboratori di analisi e inquadramento dello stato dei luoghi
CARTA DI CLASSIFICAZIONE DEI FRONTI EDILIZI SUGLI SPAZI PUBBLICI
Scala 1:900

Comune di Caldara

AMMINISTRAZIONE COMUNALE
Sindaco: Dott. Luca Mario Giuseppe
Vice Sindaco: Assessore ai lavori pubblici, urbanistico, attività produttive, demanio, ricostruzione, personale, mobilità, associazioni, sicurezza, polizia municipale: Avv. Giorgio Di Tomasi
Assessore istruzione beni e servizi, servizi sociali, famiglia, sanità e SAE: Donatella Minucci Teresi

SETTORE URBANISTICA - L.P.P. - EDILIZIA PRIVATA
Responsabile: Ing. Andrea Spinaci
Ufficio Ricostruzione urbanistica ed edilizia privata: Geom. Lucio Maria Rossi
Arch. Renzo Giordano
Geom. Sabrina Passarini

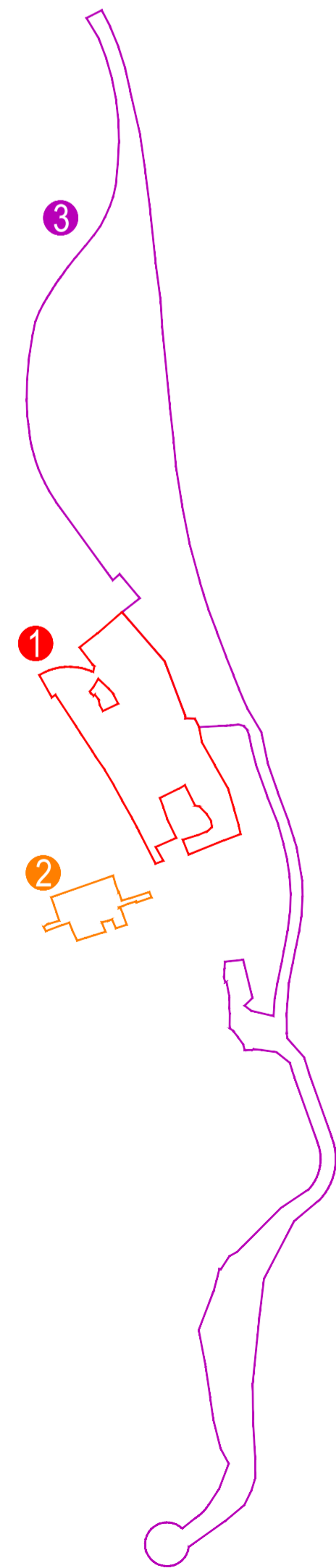
Gruppo tecnico
FOA Studio Architetti Associati:
Arch. Elena Stella Ottavio Rusconi
Rilievo e modellazione 3D
Flyengineering
FOA
Studio di architettura e urbanistica

Caldara Laboratorio Ricostruzione
Coordinamento Tecnico-Scientifico:
Area Urbanistica Dipartimento SIMAU
Università Politecnica delle Marche
Prof. Arch. Giovanni Marinelli
Ing. Luca Domenella
Gruppo di lavoro:
Arch. Marco Galasso
Arch. Silvia Carignani
Geom. Massimiliano Palmieri
Matteo Carrai

#laboratorioricostruzione
Caldara Laboratorio Ricostruzione




LIMITI DI PIANIFICAZIONE

-  CONTESTO 1: Il corso
-  CONTESTO 2: I vicoli
-  CONTESTO 3: Le conche



LEGENDA

CLASSIFICAZIONE DEI FRONTI EDILIZI SUGLI SPAZI PUBBLICI (Art.9 NTA del PUA)

-  C1 - Fronte di Alto valore e di Interesse Storico ed Architettonico
-  C2 - Fronte di Basso valore architettonico, ma integrati con il tessuto storico-ambientale originale
-  C3 - Fronte Privo di Interesse Architettonico in contrasto con il tessuto storico-ambientale originale

