

# PIANO URBANISTICO ATTUATIVO DI RICOSTRUZIONE

## Loc. Capoluogo

perimetrazione adottata  
con decreto del Vice Commissario Delegato  
n. 21/VCOMMS16 del 10.09.2019

Adottato con D.C.C. n.33 del 30/11/2021  
ai sensi dell'art. 11 comma 4 del D.L. 189/2016 e s.m.i.  
ai sensi dell'art. 7 comma 3 dell'O.C.S.R. 39/2017 e s.m.i.

Adottato definitivamente con D.C.C. n.3 del 04/02/2022  
Elaborati modificati/integrati a seguito delle osservazioni accolte

Adeguato al parere  
della Conferenza permanente del 07/04/2022  
trasmissa in data 27/04/2022  
Protocollo n. 4095

TAV.10.b	Elaborati normativi CARTA NORMATIVA CONTESTO DELLE "CONCE"
Scala 1:500	

Comune di Caldara

AMMINISTRAZIONE COMUNALE  
Sindaco:  
Dott. Luca Maria Giuseppetti

SETTORE URBANISTICA - LL.PP. - EDILIZIA PRIVATA  
Responsabile:  
Ing. Andrea Spinaci

Vice Sindaco  
Assessore ai lavori pubblici, urbanistica, attività produttive, demanio,  
ricostruzione, personale, viabilità, associazioni, sicurezza, polizia  
municipale:  
Avv. Giorgio Di Tomassi

Ufficio Ricostruzione urbanistica  
ed edilizia privata:  
Geom. Lucia Maria Rossi  
Arch. Ilenia Gianfelici  
Geom. Sabrina Passarini

Assessore istruzione beni e servizi, servizi sociali, famiglia, sanità e SAE  
Dott.ssa Minnucci Teresa

Gruppo tecnico  
FOA Studio Architetti Associati:  
Arch. Elena Stella Ottavia Rusconi

Rilievo e modellazione 3D  
Flyengineering

**FOA**  
Studio di architettura e urbanistica

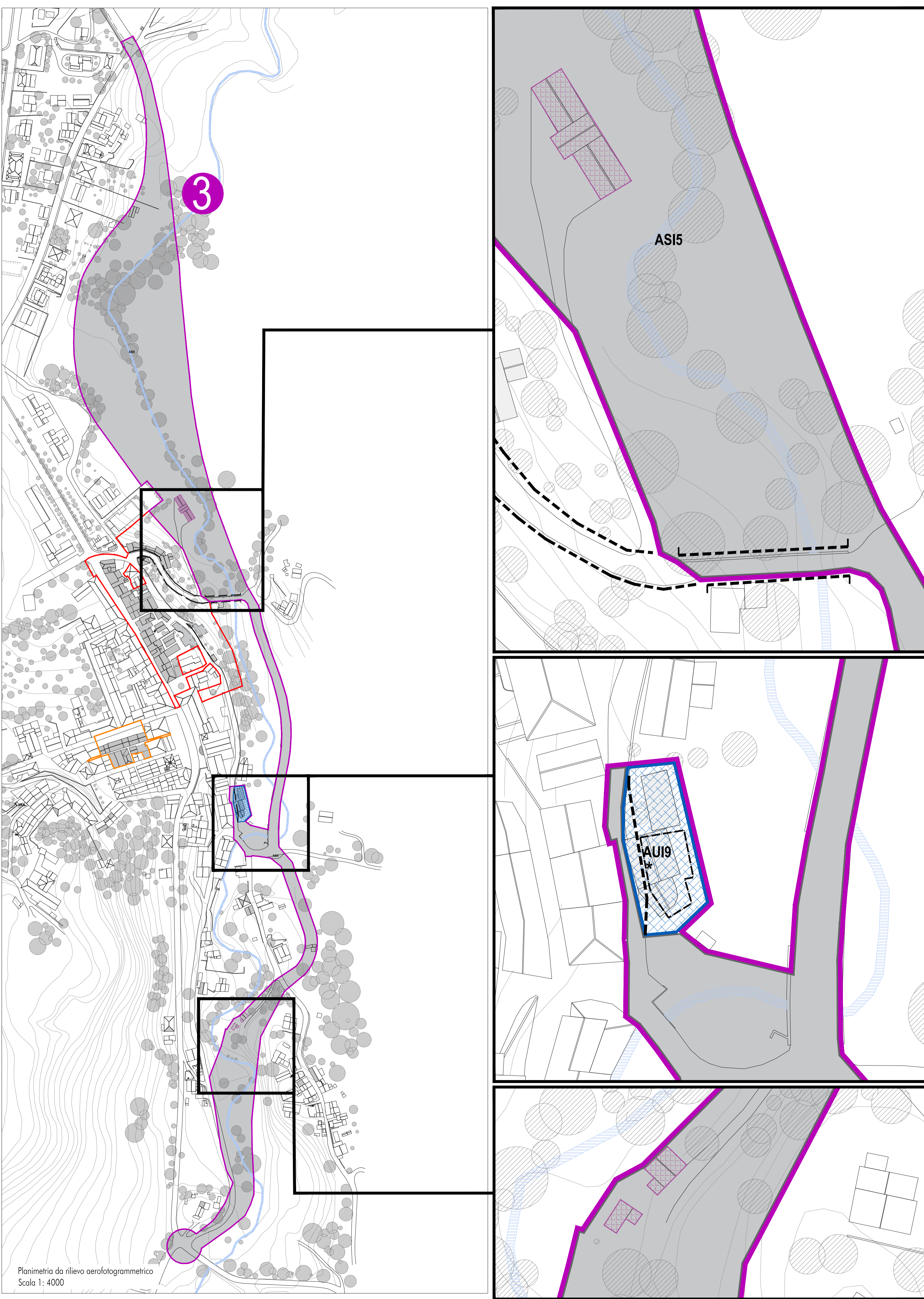

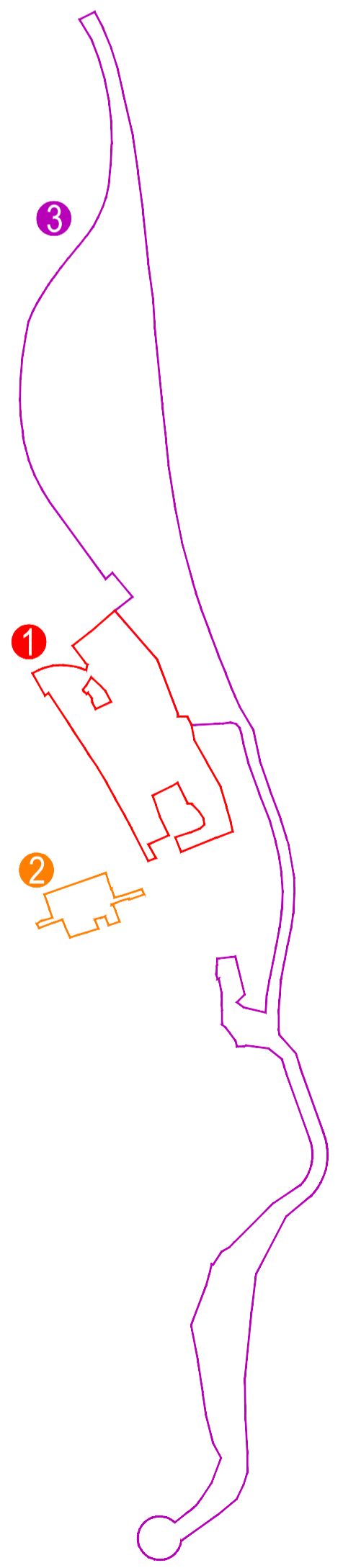
Caldara Laboratorio Ricostruzione  
Coordinamento Tecnico-Scientifico:  
Area Urbanistica Dipartimento SIMAU  
Università Politecnica delle Marche  
Prof. Arch. Giovanni Marinelli  
Ing. Luca Domenella

Gruppo di lavoro:  
Arch. Marco Galasso  
Arch. Silvia Cerignoni  
Geom. Massimiliano Palummeri  
Matteo Corradi



### LIMITI DI PIANIFICAZIONE

- 1 CONTESTO 1: Il corso
- 2 CONTESTO 2: I vicoli
- 3 CONTESTO 3: Le conce



Planimetria da rilievo aerofotogrammetrico  
Scala 1:4000

### LEGENDA

[AU1] DISCIPLINA AMBITI UNITARI DI RICONFIGURAZIONE VOLUMETRICA ART. 8 N.T.A. PUA

#### CONTESTO 3 - Le Conce

AMBITI DI RICONFIGURAZIONE VOLUMETRICA TAV.13	
n	NUMERI PARTICELLE foglio 8
AU19	83

\* INTERVENTI DI RICOSTRUZIONE PUBBLICO - PRIVATA  
ORDINANZA COMMISSARIALE N.111 - ART. 8 N.T.A. PUA

[ASI] DISCIPLINA SPAZIO PUBBLICO - AMBITI SISTEMICI DI INTERVENTO - ART. 12 N.T.A. PUA

ASI - Ambiti Sistemici di Intervento  
TAV. 16 - 20

--- LIMITE DI RICONFIGURAZIONE DEL PONTE ESISTENTE

#### INTERVENTI EDILIZI

--- EDIFICI OGGETTO DI DELOCALIZZAZIONE  
PER INTERVENTO DI INTERESSE PUBBLICO