

PIANO URBANISTICO ATTUATIVO DI RICOSTRUZIONE
Loc. Capoluogo

perimetrazione adottata
con decreto del Vice Commissario Delegato
n. 21/19COMAS/16 del 10.09.2019

Adeguato al parere
della Conferenza permanente del 07/04/2022
trasmessa in data 27/04/2022
Protocollo n. 4095

Adottato con D.C.C. n.33 del 30/11/2021
ai sensi dell'art.11 comma 4 del D.L. 189/2016 e s.m.i.
ai sensi dell'art.7 comma 3 dell'O.C.S.R. 39/2017 e s.m.i.
Adottato definitivamente con D.C.C. n.3 del 04/02/2022
Elaborati modificati/integrati a seguito delle osservazioni accolte

TAV.22
Scala 1:500

Elaborati descrittivi
CARTA DELLE FASI DI ATTUAZIONE E
SCHEMA DI CANTIERIZZAZIONE

Comune di Caldarola
AMMINISTRAZIONE COMUNALE
Sindaco:
Dott. Luca Maria Giuseppe
Vice Sindaco:
Assessore ai lavori pubblici, urbanistica, attività produttive, demanio,
ricostruzione, personale, viabilità, associazioni, sicurezza, polizia
municipale:
Avv. Giorgio Di Tomasi
Assessore istruzione beni e servizi, servizi sociali, famiglia, sanità e SAE
Dott.ssa Minucci Teresa

SETTORE URBANISTICA - LPPP PP - EDILIZIA PRIVATA
Responsabile:
Ing. Andrea Spinaci
Ufficio Ricostruzione urbanistica
ed edilizia privata:
Geom. Lucia Maria Rossi
Arch. Ilaria Giustolisi
Geom. Sabrina Passarini

Gruppo tecnico
FOA Studio Architetti Associati:
Arch. Elena Stella Chiova Rusconi

Rilievo e modellazione 3D
Fyengineering

FOA
Studio di architettura e urbanistica



Caldarola Laboratorio Ricostruzione
Coordinamento Tecnico-Scientifico:
Area Urbanistica Dipartimento SIMAU
Università Politecnica delle Marche
Prof. Arch. Giovanni Marinelli
Ing. Luca Domenella

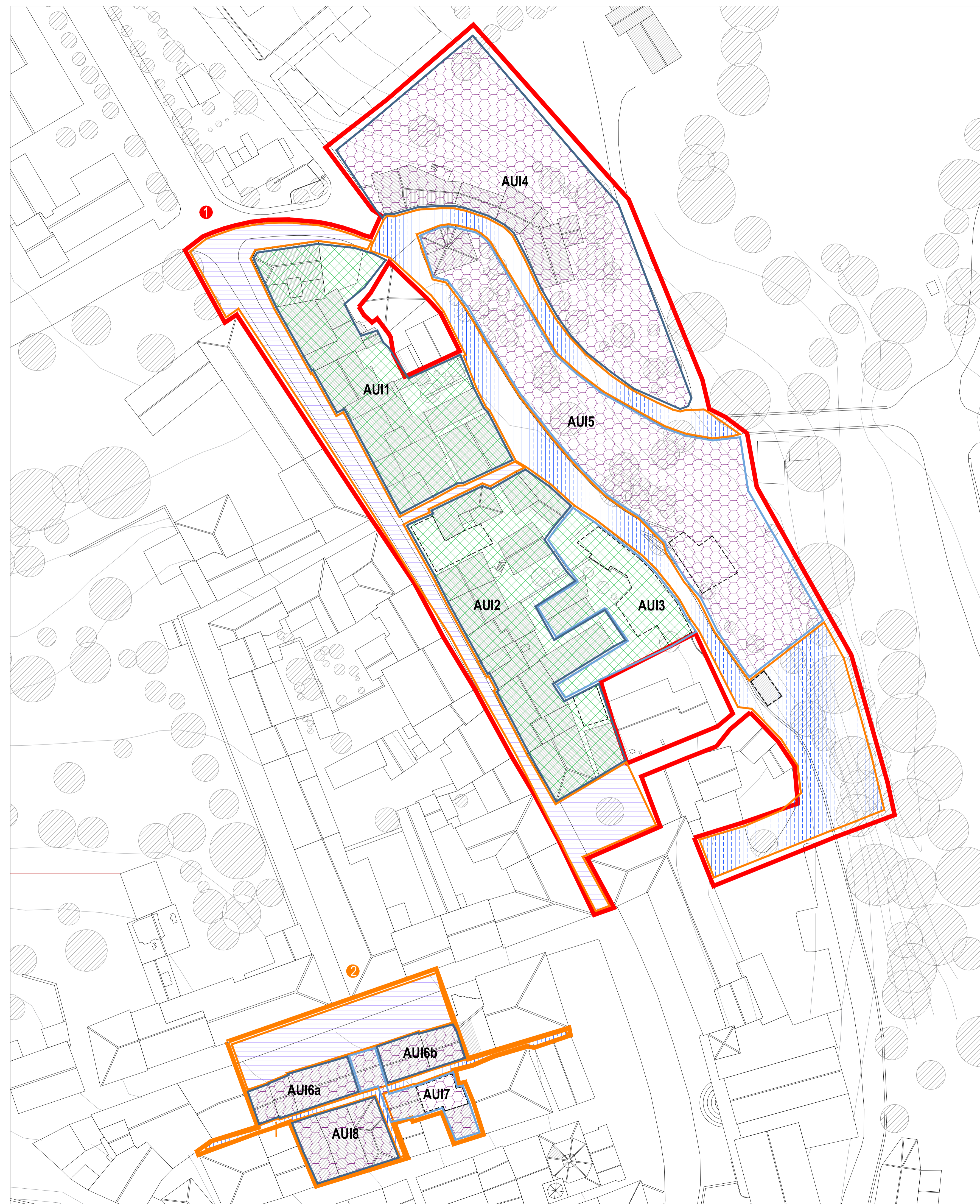
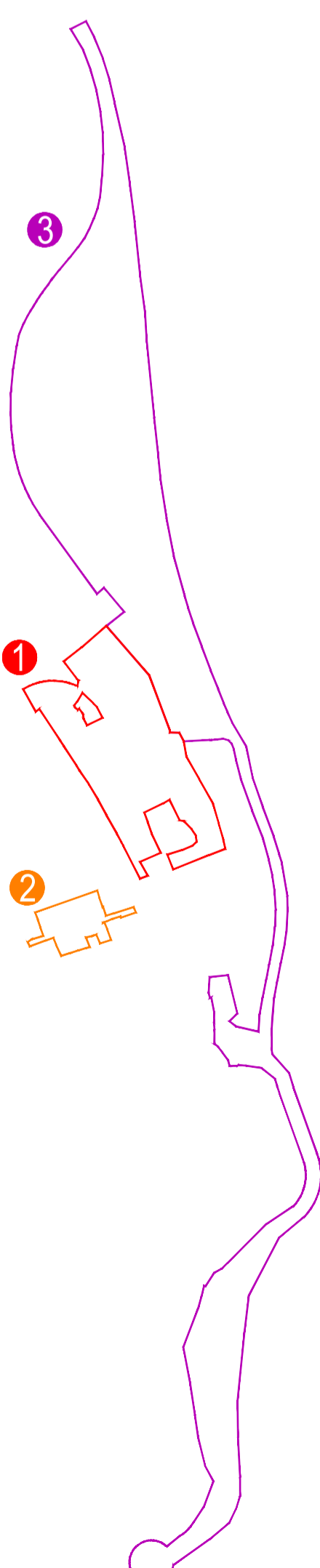
#laboratorioricostruzione



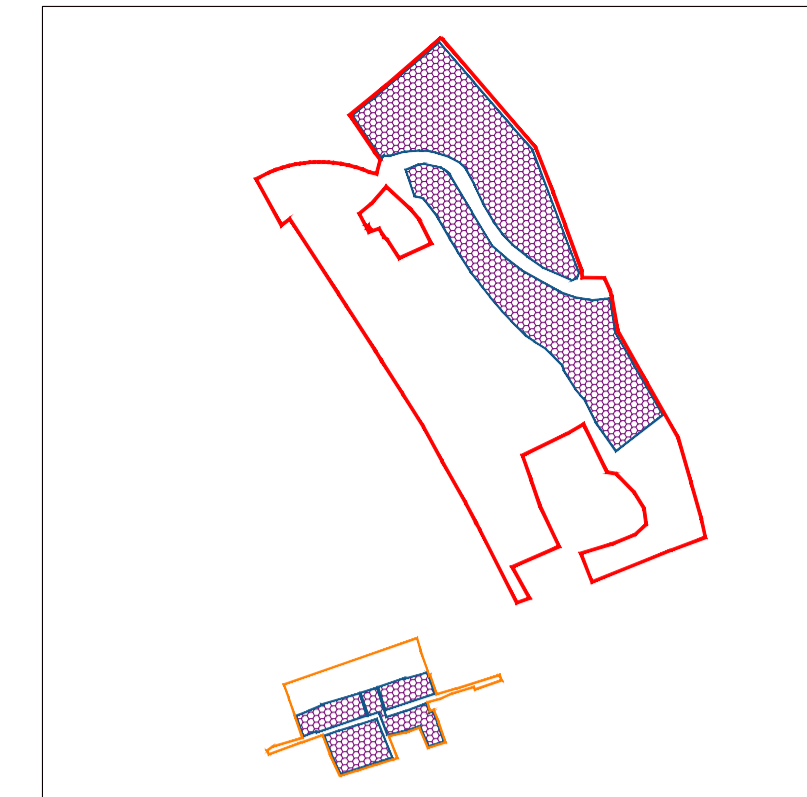
Gruppo di lavoro:
Arch. Marco Galasso
Arch. Silvia Carignani
Geom. Massimiliano Palumieri
Matteo Corradi

LIMITI DI PIANIFICAZIONE

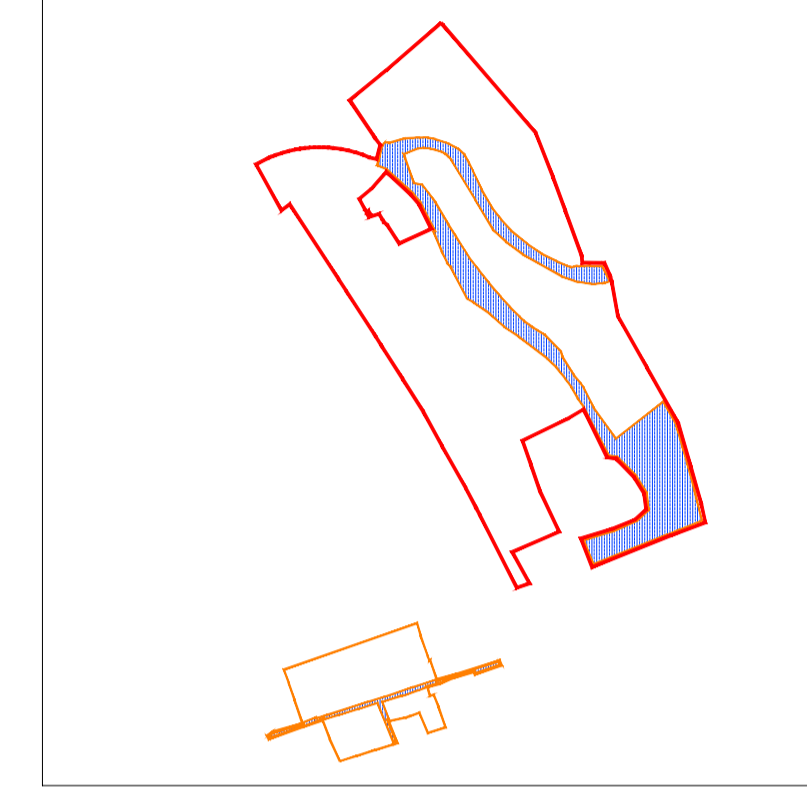
- 1 CONTESTO 1: Il corso
- 2 CONTESTO 2: I vicoli
- 3 CONTESTO 3: Le conche



FASE 1 - INTERVENTI SUL PATRIMONIO EDILIZIO



FASE SP1 - INTERVENTI SULLO SPAZIO PUBBLICO



FASE 2 - INTERVENTI SUL PATRIMONIO EDILIZIO



FASE SP2 - INTERVENTI SULLO SPAZIO PUBBLICO



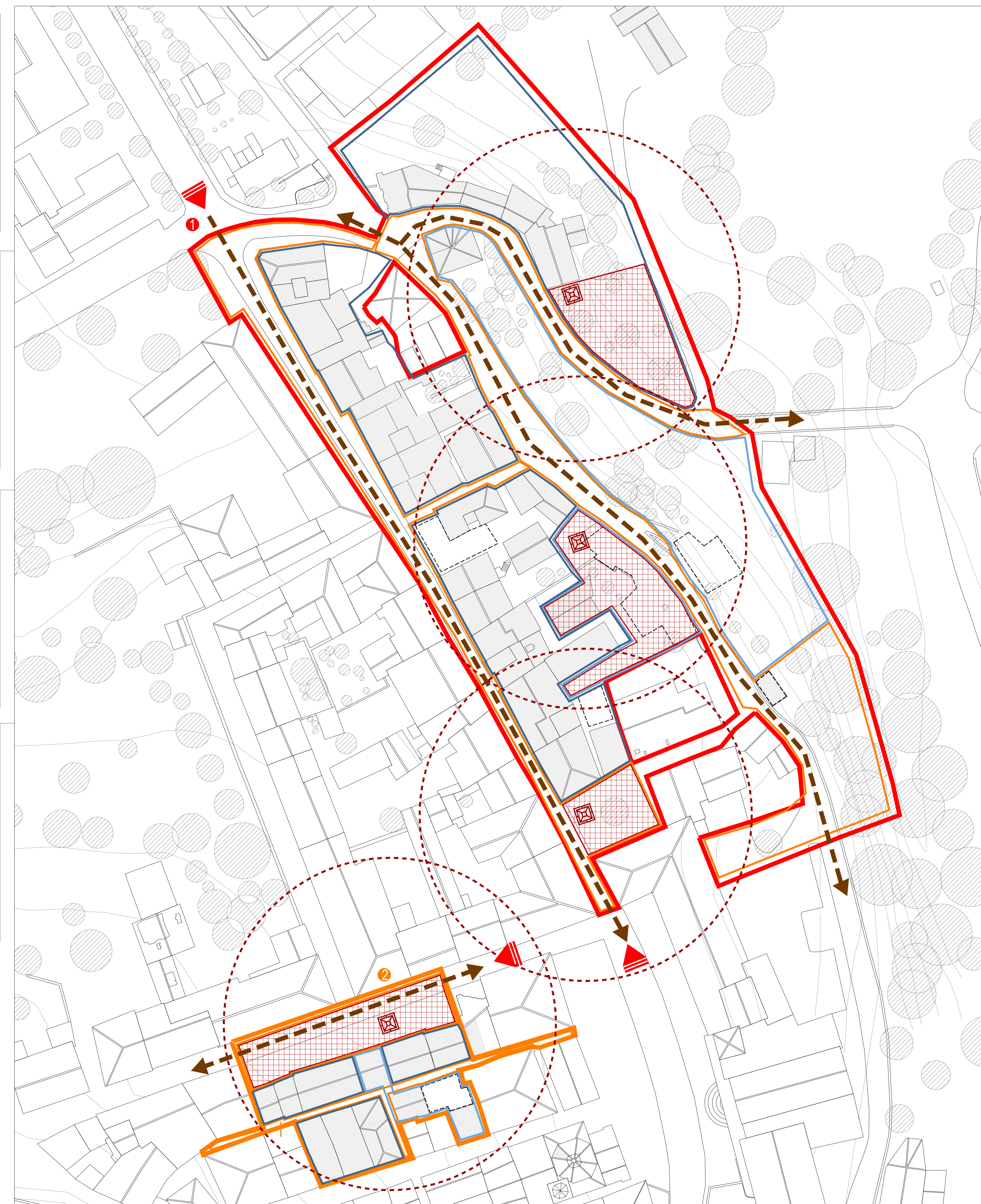
LEGENDA

LIMITI DI PIANIFICAZIONE

- LIMITI DEL PUA
- 1 Il corso
- 2 I vicoli
- 3 Le conche
- DIVISIONI INTERNE DELLE AREE DI PIANIFICAZIONE
- AMBITI UNITARI DI INTERVENTO
- AMBITI SISTEMICI DI INTERVENTO

FASI PROGRESSIVE DI ATTUAZIONE

- FASE 1 - INTERVENTI SUL PATRIMONIO EDILIZIO
- FASE SP1 - INTERVENTI SULLO SPAZIO PUBBLICO
- FASE 2 - INTERVENTI SUL PATRIMONIO EDILIZIO
- FASE SP2 - INTERVENTI SULLO SPAZIO PUBBLICO



LEGENDA

LIMITI DI PIANIFICAZIONE

- LIMITI DEL PUA
- 1 Il corso
- 2 I vicoli
- 3 Le conche
- DIVISIONI INTERNE DELLE AREE DI PIANIFICAZIONE
- AMBITI UNITARI DI INTERVENTO
- AMBITI SISTEMICI DI INTERVENTO

CANTIERIZZAZIONE DEGLI INTERVENTI

- INGRESSO ALLE AREE DI CANTIERE
- AREE CANTIERE CONDIVISE A SERVIZIO DEGLI INTERVENTI
- IMPIANTI DI MOVIMENTAZIONE E SOLLEVAMENTO MATERIALI
- FLUSSI VEICOLARI DI ACCESSO DEI MEZZI A SERVIZIO DEI CAN