
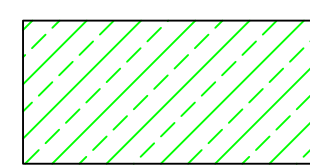


Legenda

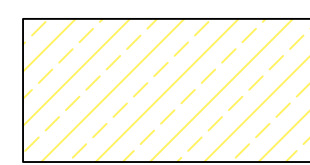


Aree esenti da pericolosità

Aree pericolose dal punto di vista dell'instabilità dei versanti



Pericolosità moderata (P1)
Evidenziata sulla base di caratteri fisici territoriali (litologia e caratteri geotecnici dei materiali, struttura e giacitura, processi di degradazione meteorica, dinamica geomorfologica in atto), vegetazionali e di uso del suolo, ma prive al momento di indicazioni morfologiche dei fenomeni, sia superficiali che profondi, che possono riferirsi a processi erosivi capaci di innescare fenomeni franosi o a movimenti gravitativi veri e propri

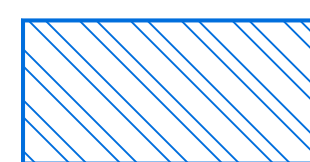


Pericolosità media (P2)
Evidenziata da indicatori geomorfologici diretti, quali l'esistenza di antichi corpi di frana, di segni precursori di movimenti gravitativi (ondulazioni, contropendenze, periodiche lacerazioni, ecc...)



Pericolosità elevata (P3)
Evidenziata da movimenti di massa in atto, con una dinamica geomorfologica tendente più o meno all'estensione areale della pericolosità. Presenza di cavità sotterranee con episodi di distacco.

Aree pericolose dal punto di vista idraulico



Fascia di pertinenza fluviale su base geomorfologica o area adiacente a corsi d'acqua da mantenere a disposizione per consentire interventi di manutenzione e per la realizzazione di eventuali interventi di difesa nei casi di erosione laterale



Eventuale direzione di flusso che interessa aree in situazione morfologica sfavorevole (basso morfologico), in assenza di notizie storiche di inondazioni



Limite esterno area rilevata



Limite perimetrazione (Ordinanza Commissario Straordinario n. 25 del 23.05.2017)



Limite Programma Straordinario di Ricostruzione (Ordinanza Commissario Straordinario n. 107 del 22.08.2020)

PIANO URBANISTICO ATTUATIVO DI RICOSTRUZIONE
Loc. Capoluogo
perimetrazione adottata
con decreto del Vice Commissario Delegato
n. 21/COMMS16 del 10.09.2019

TAV. G04	CARTA DELLE PERICOLOSITÀ GEOMORFOLOGICHE ED IDRAULICHE
Agg.: Settembre 2021	

Comune di Caldara

AMMINISTRAZIONE COMUNALE SETTORE URBANISTICA - LL.PP. - EDILIZIA PRIVATA

Sindaco: Responsabile:

Dott. Luca Maria Giuseppetti Ing. Andrea Spinaci

Vice Sindaco: Ufficio Ricostruzione urbanistica ed edilizia privata:

Assessore ai lavori pubblici, urbanistica, attività produttive, demania, ricostruzione, personale, viabilità, associazioni, sicurezza, polizia municipale: Geom. Lucia Maria Rossi

Avv. Giorgio Di Tomasi Arch. Ilaria Gianfelici

Assessore istruzione beni e servizi, servizi sociali, famiglia, sanità e SAE Geom. Sabrina Pessarini

Dott.ssa Minnucci Teresa

Gruppo tecnico

Studio FOA - Architetti Associati: Rilievo e modellazione 3D
Arch. Elena Stella Ottavia Rusconi Flyengineering
Prof. Arch. Piergiorgio Vitillo LEngineering
Prof. Arch. Paolo Galuzzi

FOA
Studio di architettura e urbanistica

Aspetti geomorfologici
geol. Mauro Cataldi

Geologia

Caldara Laboratorio Ricostruzione

Coordinamento Tecnico-Scientifico:
Area Urbanistica Dipartimento SIMAU
Università Politecnica delle Marche
Prof. Arch. Giovanni Marinelli
Ing. Luca Domenello

Gruppo di lavoro:
Arch. Marco Galasso
Arch. Silvia Cerigioni
Geom. Massimiliano Palumieri
Matteo Corradi

#laboratorioricostruzione
Caldara
Laboratorio
Ricostruzione