

PIANO URBANISTICO ATTUATIVO DI RICOSTRUZIONE
Loc. Capoluogo

perimetrazione adottata
con decreto del Vice Commissario Delegato
n. 21/VCDMM516 del 10.09.2019

Adottato con D.C.C. n.33 del 30/11/2021
ai sensi dell'art.11 comma 4 del D.L. 189/2016 e s.m.i.
ai sensi dell'art.7 comma 3 del D.L. G.S. 39/2017 e s.m.i.
Adottato definitivamente con D.C.C. n.3 del 04/02/2022
Elaborati modificati/integrati a seguito delle osservazioni accolte

TAV.36	Elaborati di indirizzo per gli spazi aperti DIMENSIONAMENTO DELLE AREE STANDARD - DM 1444/68
Scala 1:500	

Comune di Calderola

AMMINISTRAZIONE COMUNALE
Sindaco: Dott. Luca Maria Giuseppetti
Vice Sindaco: Assessore ai lavori pubblici, urbanistica, attività produttive, demanio, ricostruzione, personale, mobilità, associazioni, sicurezza, polizia municipale: Avv. Giorgio Di Tomasi
Assessore Istruzione beni e servizi, servizi sociali, famiglia, sanità e SAE: Dott.ssa Minuccia Teresa

SETTORE URBANISTICA - LUPP.PP - EDILIZIA PRIVATA
Responsabile: Ing. Andrea Spinaci
Ufficio Ricostruzione urbanistica ed edilizia privata: Geom. Lucia Maria Rossi
Arch. Ilaria Gianfelici
Geom. Sabrina Passarini

Gruppo tecnico
FOA Studio Architettonici Associati:
Arch. Elena Stella Chiara Rusconi

FOA
Studio di architettura e urbanistica

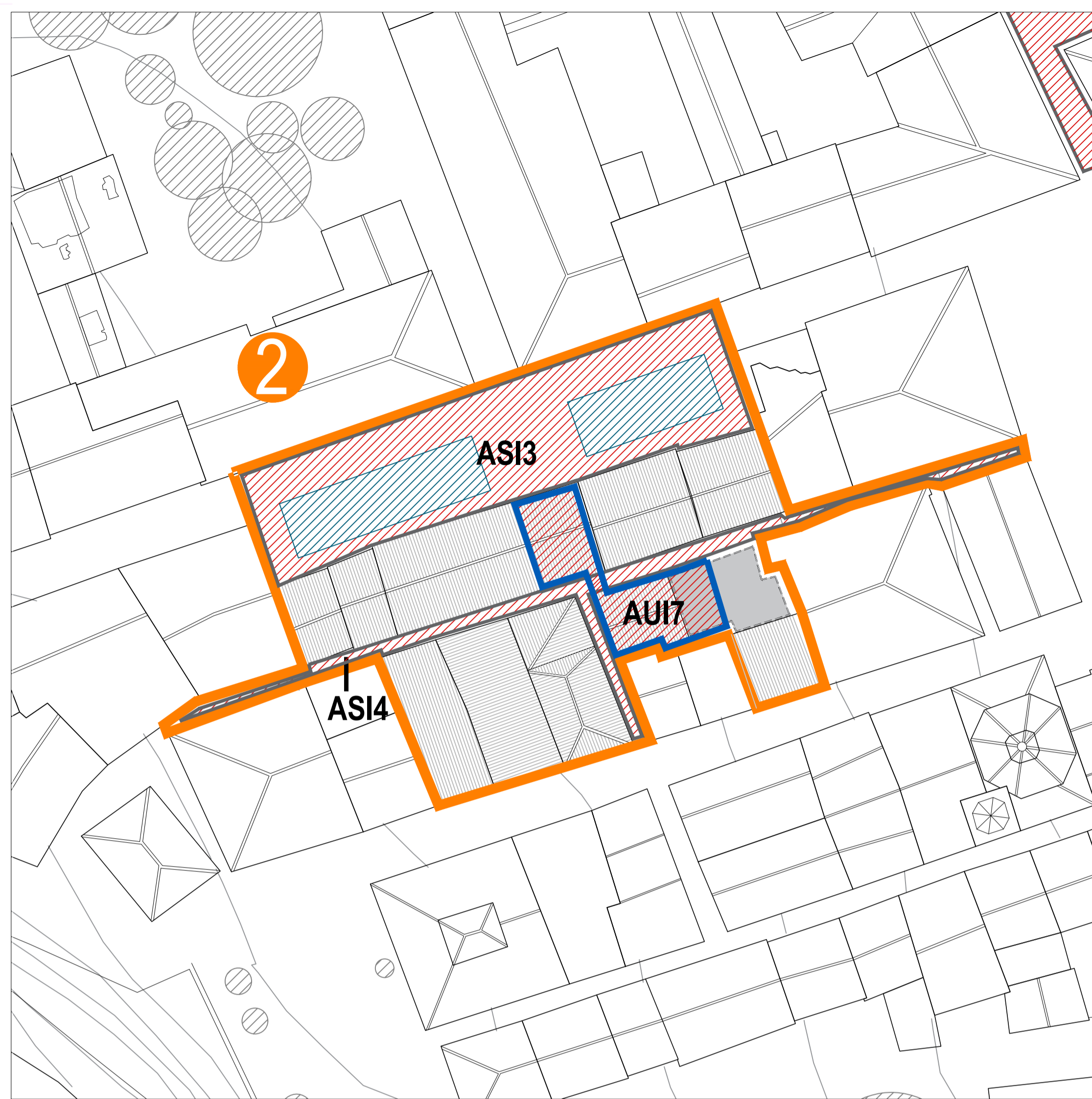
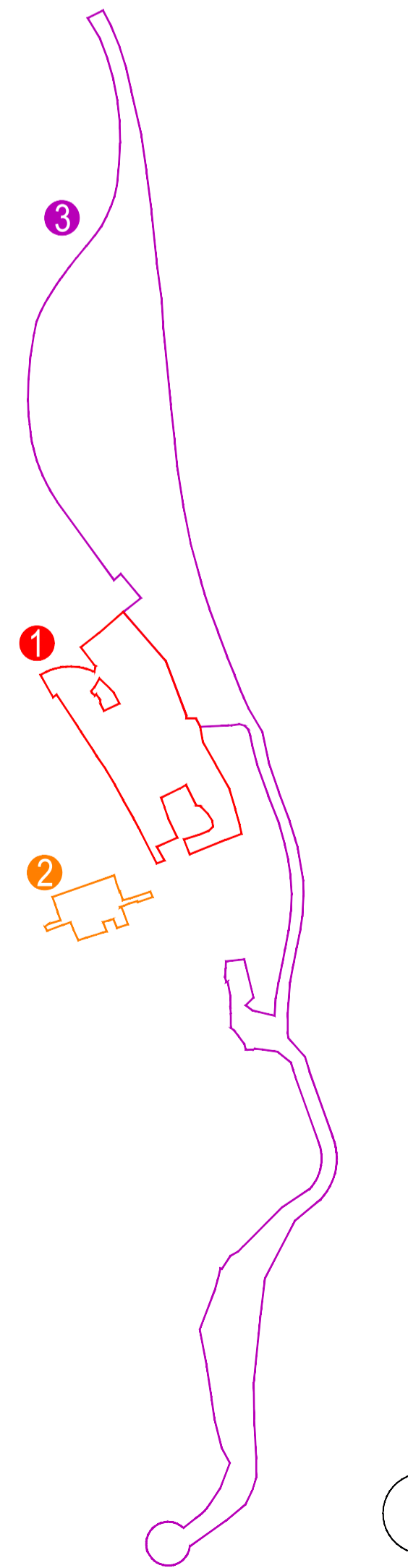
Calderola Laboratorio Ricostruzione
Coordinamento Tecnico-Scientifico:
Area Urbanistica Dipartimento SIMAU
Università Politecnica delle Marche
Prof. Arch. Giovanni Marinelli
Ing. Luca Domenella

Gruppo di lavoro:
Arch. Marco Galasso
Arch. Silvia Carigioni
Geom. Massimiliano Palumieri
Matteo Corradi



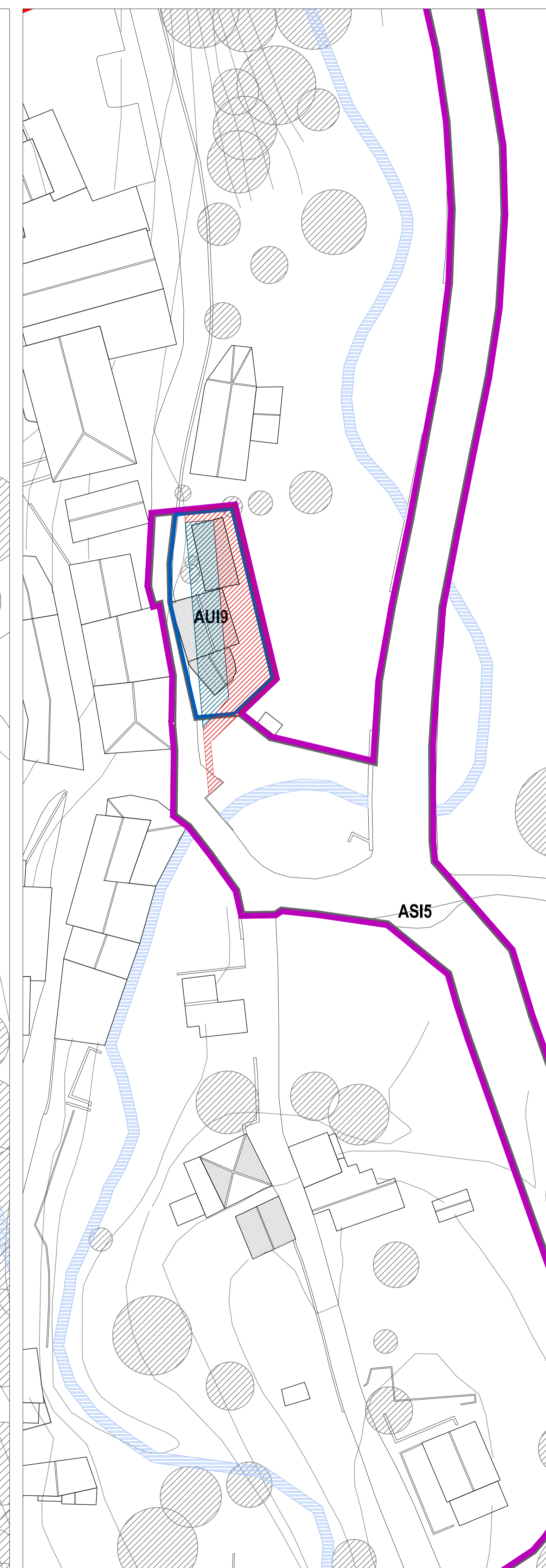
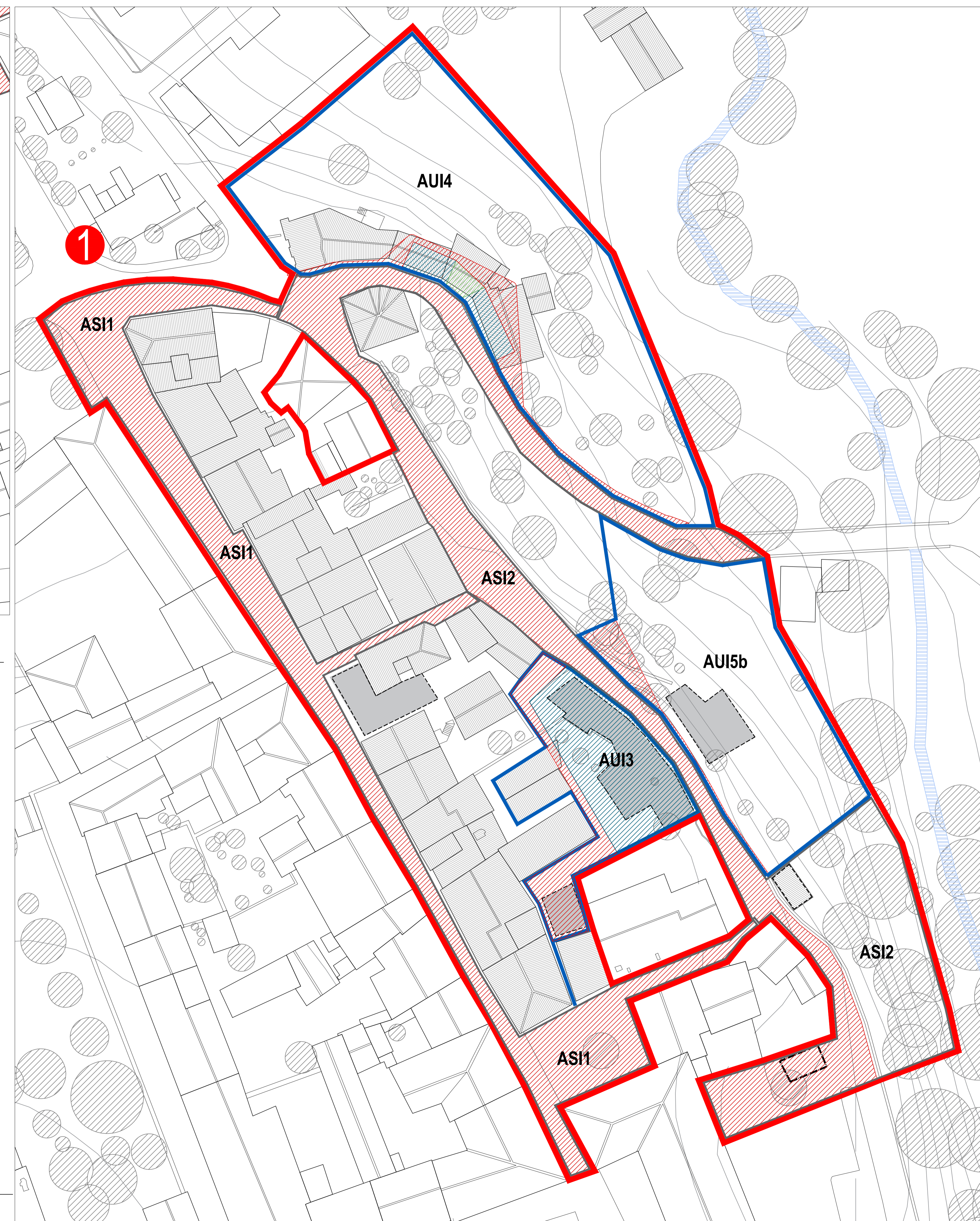
LIMITI DI PIANIFICAZIONE

- 1 CONTESTO 1: il corso
- 2 CONTESTO 2: i vicoli
- 3 CONTESTO 3: le conche



LEGENDA

- AREE STANDARD D.M. 1444/68 - ASI Ambiti Sistemici di Intervento
- VERDE
 - PERCORSI E SPAZI SICURI
 - PARCHEGGI
- AREE STANDARD D.M. 1444/68 - AUI Ambiti Urbani di Ricofigurazione volumetrica
- VERDE
 - PERCORSI E SPAZI SICURI
 - PARCHEGGI



DIMENSIONAMENTO AREE STANDARD	CAPOLUOGO		
	tipologia (V=Verde; P=Parcheggi; PS=Percorsi e Spazi Sicuri)	quantità	unità di misura
ASI - Ambiti Sistemici di Intervento			
ASI 1	V	-	mq
	P	-	mq
	PS	1653	mq
ASI 2	V	-	mq
	P	-	mq
	PS	250	mq
ASI 3	V	-	mq
	P	160	mq
	PS	536	mq
ASI 4	V	-	mq
	P	-	mq
	PS	190	mq
ASI 5	V	40838	mq
	P	-	mq
	PS	7756	mq
AREA TOTALE (mq)	V	40838	mq
AREA TOTALE (mq)	P	536	mq
AREA TOTALE (mq)	PS	10385	mq
AUI - Ambiti Urbani di Intervento (Ricofigurazione volumetrica)			
AUI 3	V	90	mq
	P	411	mq
	PS	278	mq
AUI 4	V	25	mq
	P	130	mq
	PS	190	mq
AUI 5b	V	-	mq
	P	-	mq
	PS	150	mq
AUI 7	V	-	mq
	P	-	mq
	PS	220	mq
AUI 9	V	-	mq
	P	200	mq
	PS	310	mq
AREA TOTALE (mq)	V	115	mq
AREA TOTALE (mq)	P	741	mq
AREA TOTALE (mq)	PS	1148	mq
TOTALE AREE CAPOLUOGO	V	40953	mq
	P	1277	mq
	PS	11533	mq