

comune Caldaraia Regione Marche  
**PIANO PARTICOLAREGGIATO  
 DEL CENTRO STORICO DI  
 CALDAROLA**



P-9A  
 profili  
 planivolumetrici  
 oggetto

**PROGETTISTA INCARICATO**  
 arch. angelo Tonnarelli  
 via g. romita, 38 Tolentino  
 tel. 0733-971770



data: aprile '83

rapp.: 1:200










elaborato  
 n.º

adottato con del. cons. n.º ..... del .....  
 approvato con del. cons. n.º ..... del .....



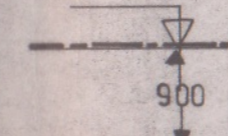

**LEGENDA**

**-1- NORMATIVA PER GLI INTERVENTI SUGLI EDIFICI**

ART. 15 N.T.A. - "Categorie d' intervento relative agli edifici ed alle aree;"

-  ZONA **A** - AREE CON EDIFICI DI RILEVANTE VALORE STORICO, ARTISTICO E AMBIENTALE.
-  ZONA **B** - AREE CON PREVISIONE DI RISANAMENTO CONSERVATIVO DEL TESSUTO URBANISTICO ED EDILIZIO.
-  ZONA **C** - AREE CON POSSIBILITA' DI RISTRUTTURAZIONE DEL TESSUTO URBANISTICO ED EDILIZIO.
  -  - RISTRUTTURAZIONE CON AMPLIAMENTO.
  -  - RISTRUTTURAZIONE CON SOPRAELEVAZIONE.
  -  - RISTRUTTURAZIONE DEI CORPI AGGIUNTI.
-  ZONA **D** - AREE OCCUPATE DA EDIFICI NUOVI O RECENTI;
-  ZONA **E** - AREE LIBERE RISULTANTI DALLA DEMOLIZIONE DI EDIFICI PREESISTENTI IN CUI E' CONSENTITA LA RICOSTRUZIONE.
-  ZONA **F** - AREE DI TRASFORMAZIONE DEL TESSUTO URBANISTICO.

**-2- SIMBOLOGIE DEGLI SCHEMI GRAFICI**

-  SAGOMA D' INGOMBRO OBBLIGATORIA MASSIMA
-  OBBLIGO DI CONSERVAZIONE DELLE FACCIATE E DELLE FALDE DI COPERTURA
-  ALTEZZA MASSIMA CONSENTITA CON RIFERIMENTO ALLA LINEA DI GRONDA DEI FABBRICATI CONFINANTI NON SUPERABILE
-  UNITA' MINIMA D' INTERVENTO SOGGETTA A PIANO DI RECUPERO UNITARIO.