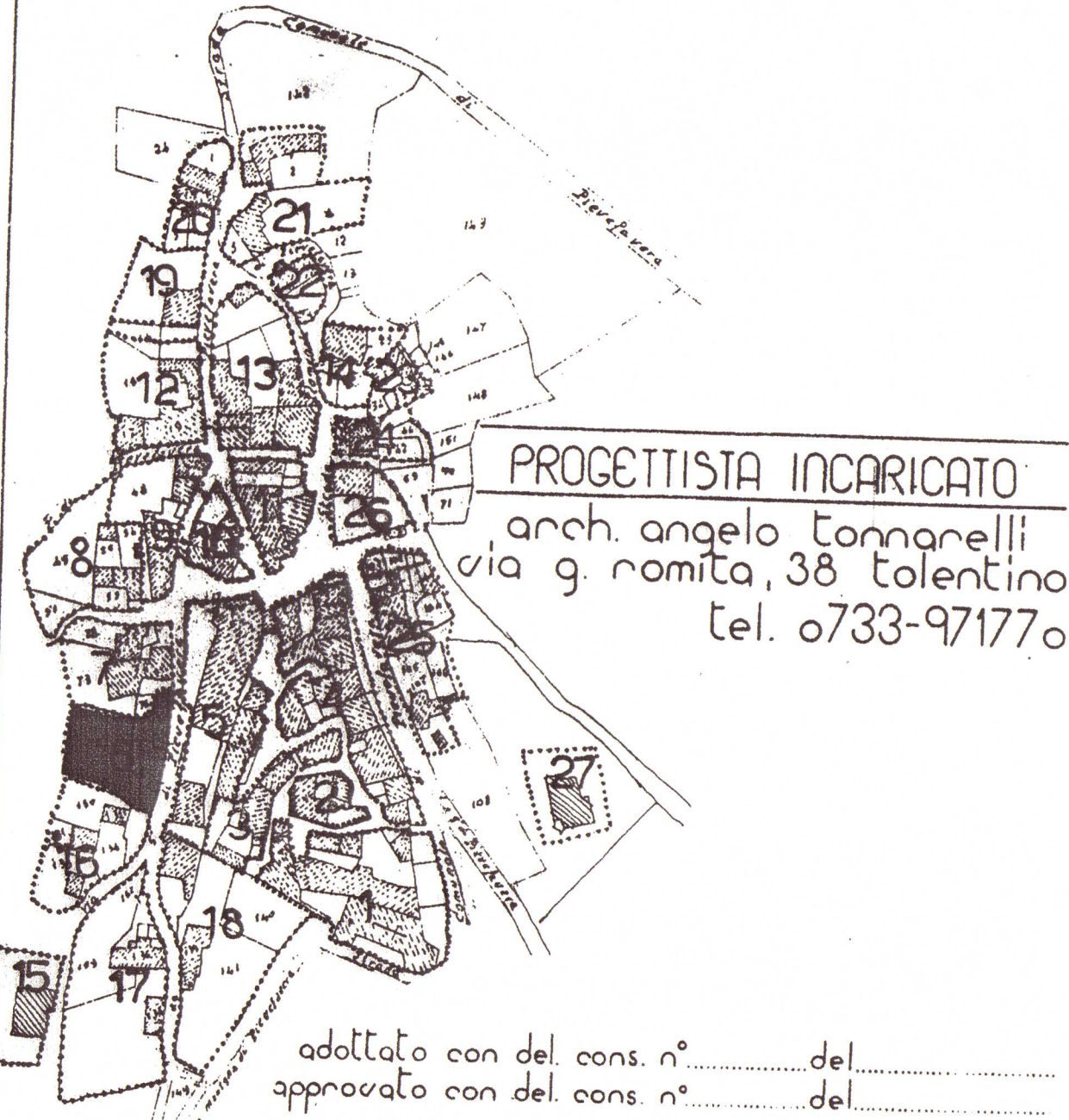


comune di caldarola regione marche
**PIANO PARTICOLAREGGIATO
 DEL CENTRO STORICO DI
 PIEVEFACERA**

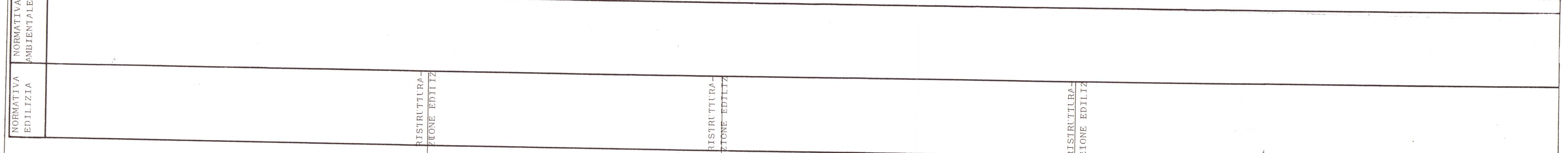

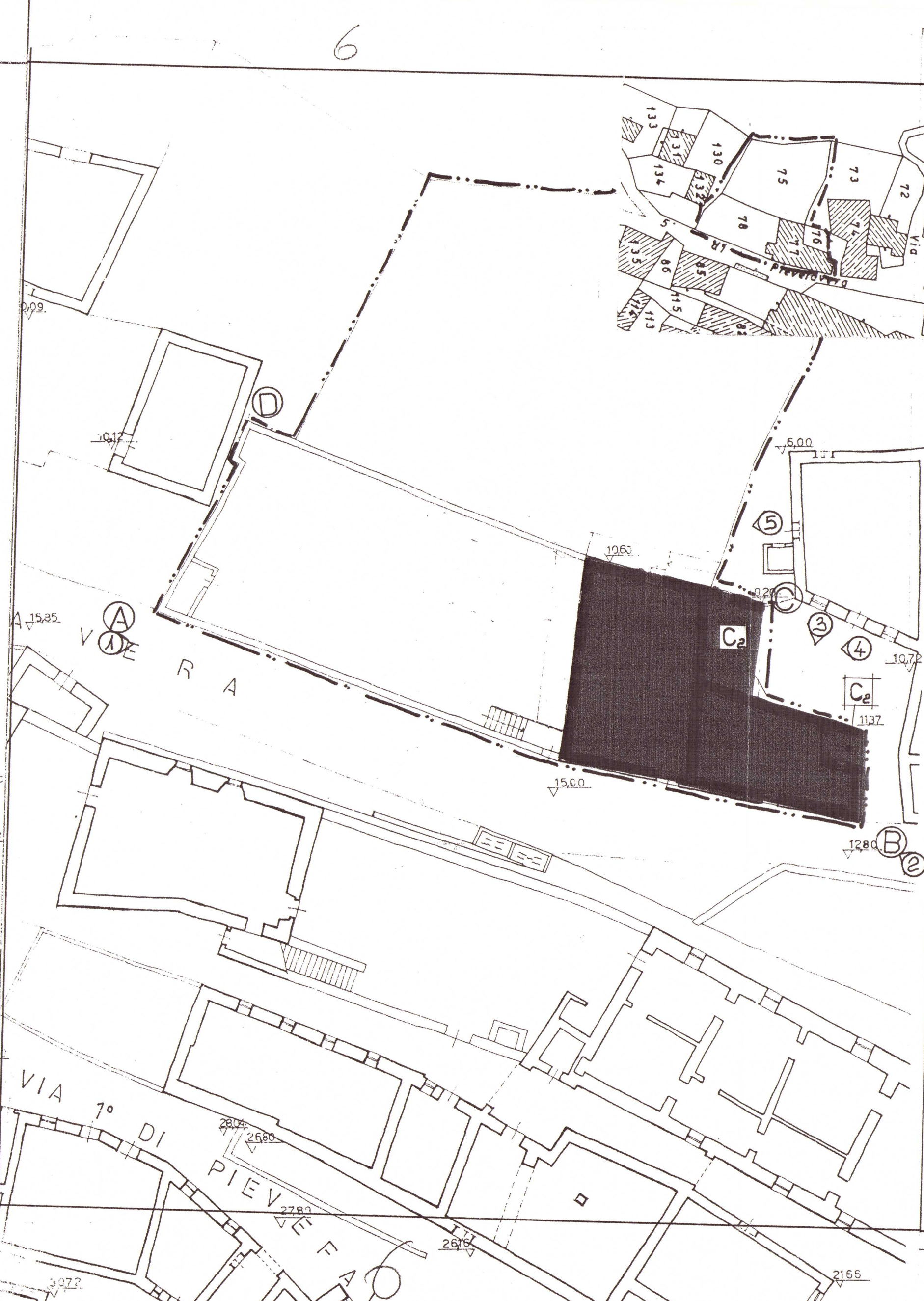
oggetti
 P-9B
 isolato n° 6
 PLANIMETRIA DI PROGETTO
 - NORMATIVA EDILIZIA
 - CATEGORIE DI INTERVENTO
 - UNITA' MINIME DI INTERVENTO
 elaborato n° **38**
 scala 1:200
 data giugno 1982



PROGETTISTA INCARICATO
 arch. angelo tannarelli
 via g. romita, 38 tolentino
 tel. 0733-971770

adottato con del cons. n° del
 approvato con del cons. n° del

- DELIMITAZIONE ISOLATO
 - FRONTI IN CUI E' CONSENTITA L'APERTURA DI GARAGES
 - OBBLIGO DI CONSERVAZIONE DELLE FACCIATE
 - SAGOME D'INGOMBRO OBBLIGATORIE
 - SAGOME D'INGOMBRO MASSIME CONSENTITE
- zona A** AREE CON EDIFICI DI RILEVANTE VALORE STORICO ARTISTICO E AMBIENTALE, CON PREVISIONE DI INTERVENTI DI RESTAURO
- zona B** AREE CON PREVISIONE DI RISANAMENTO CONSERVATIVO DEL TESSUTO URBANISTICO ED EDILIZIO
- zona C** AREE CON POSSIBILITA' DI RISTRUTTURAZIONE DEL TESSUTO URBANISTICO ED EDILIZIO
- C1** ZONA C1 = RISTRUTTURAZIONE CON AMPLIAMENTO PLANIMETRICO
- C2** ZONA C2 = RISTRUTTURAZIONE CON SOPRAELEVAZIONE
- ALTEZZE**
 6.50 altezza max consentita nei punti indicati
 quota a terra di riferimento per l'H max
- zona D** AREE OCCUPATE DA EDIFICI NUOVI O RECENTI
- zona E** AREE LIBERE RISULTANTI DALLA DEMOLIZIONE DI EDIFICI PREESISTENTI IN CUI E' CONSENTITA LA RICOSTRUZIONE
- zona F** AREE DI TRASFORMAZIONE DEL TESSUTO URBANISTICO
- PERIMETRO unita' minima d'intervento soggetta a Piano di Recupero unitario



particella	77
INTERVENTI CONSENTITI	C2
PRESCRIZIONI:	
- Volume attuale	Mc. 645
- Incremento di volume consentito	Mc. 70
- Superficie coperta totale massima	Mq. 138
- Altezza	Mi. c. d. s.
- Numero massimo dei piani	c.a.
- Destinazione d'uso	reso
Note - uso di materiali simili a quelli già imp.	