

comune di caldarola regione marche
 PIANO PARTICOLAREGGIATO
 DEL CENTRO STORICO DI
 PIEVEFAVERA

P-9B

isolato n° 21















oggetto
 PLANIMETRIA DI PROGETTO
 - NORMATIVA EDILIZIA
 - CATEGORIE DI INTERVENTO
 - UNITA' MINIME DI INTERVENTO

PROGETTISTA INCARICATO
 arch. angelo Tomarelli
 via g. romita, 38 Tolentino
 tel. 0733-971770

scala
 1:200
 data
 giugno 1982

elaborato
 54

adottato con del. cons. n° del
 approvato con del. cons. n° del

NORMATIVA EDILIZIA - CATEGORIE DI INTERVENTO UNITA' MINIME DI INTERVENTO	
	Delimitazione unità minime d'intervento
	Delimitazione aree soggette a progettazione unitaria
	ZONA A - Aree con edifici di rilevante valore storico-artistico ed ambientale, con previsione di interventi di restauro
	ZONA B - Aree con edifici significativi del tessuto urbanistico ed edilizio, con previsioni di risanamento conservativo
	ZONA C - Aree con edifici per i quali è consentita la ristrutturazione edilizia
	ZONA C ₁ - Ristrutturazione con ampliamento sagoma planimetrica
	ZONA C ₂ - Ristrutturazione con innalzamento linea di gronda
	ZONA D - Aree occupate da edifici nuovi o recenti
	ZONA E - Aree libere risultanti dalla demolizione di edifici preesistenti di cui è consentita la ricostruzione
	ZONA F - Aree di nuova edificazione
	Sagoma di ingombro massima consentita
	Sagoma di ingombro obbligatoria
	Delimitazione isolato
	Punto di vista fotografico

