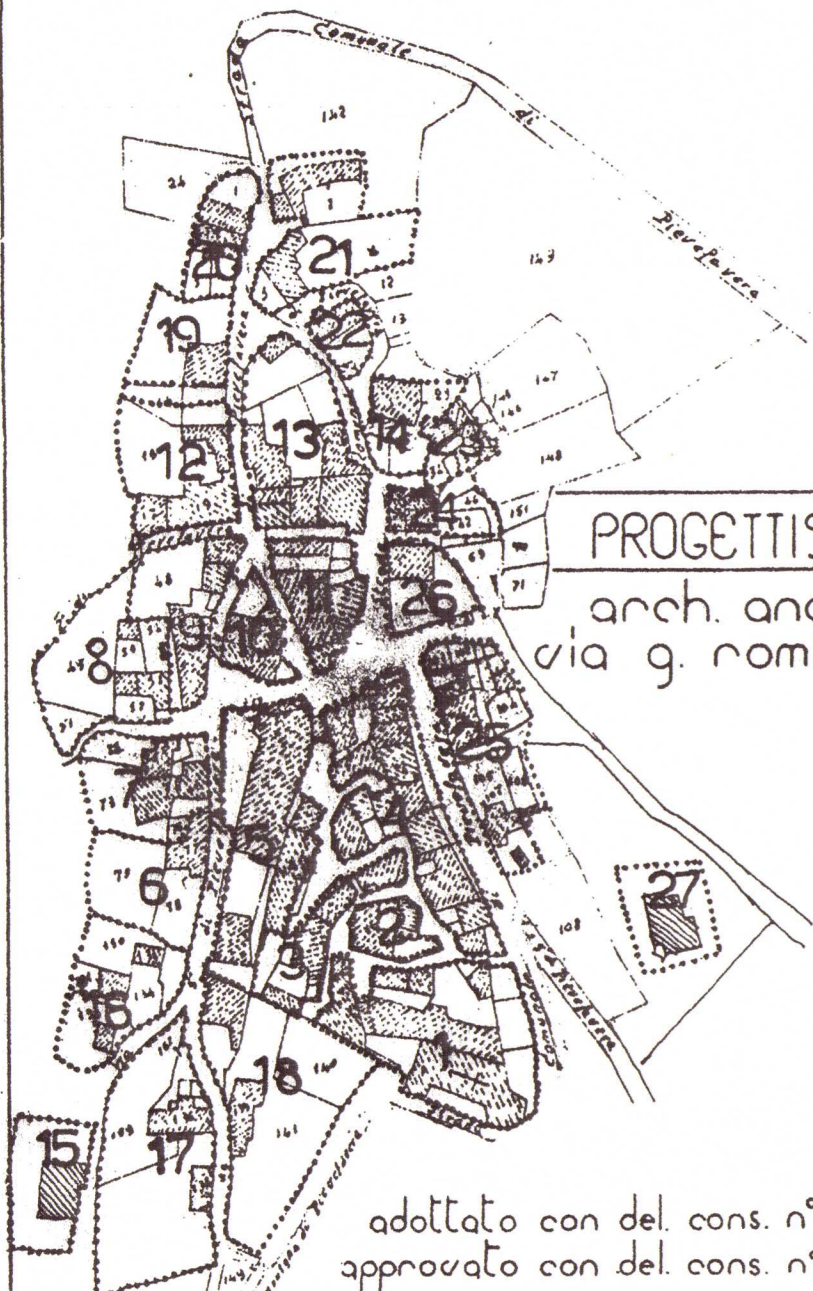


comune di caldarola regione marche  
**PIANO PARTICOLAREGGIATO**  
 DEL CENTRO STORICO DI  
 PIEVEFAVERA

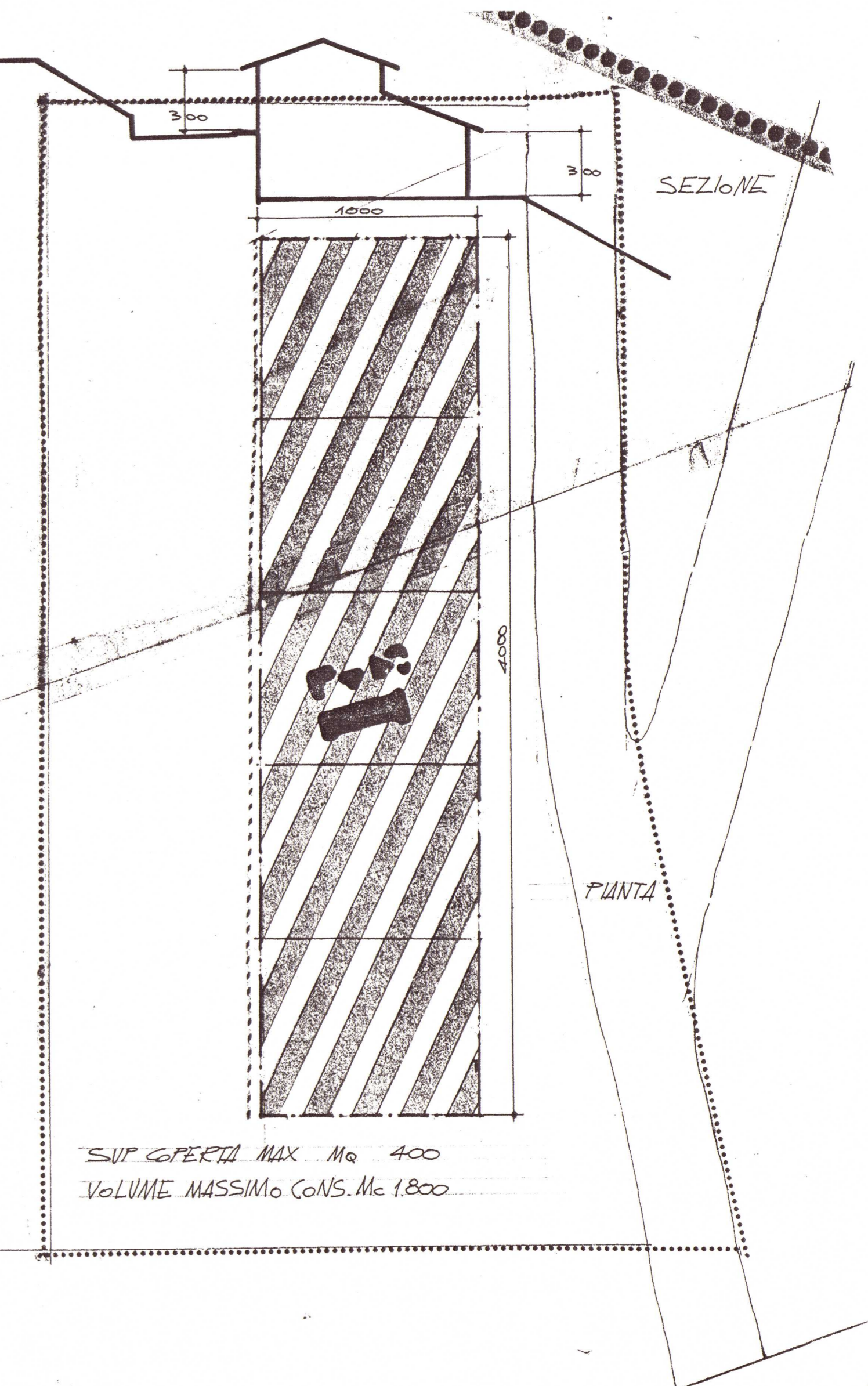
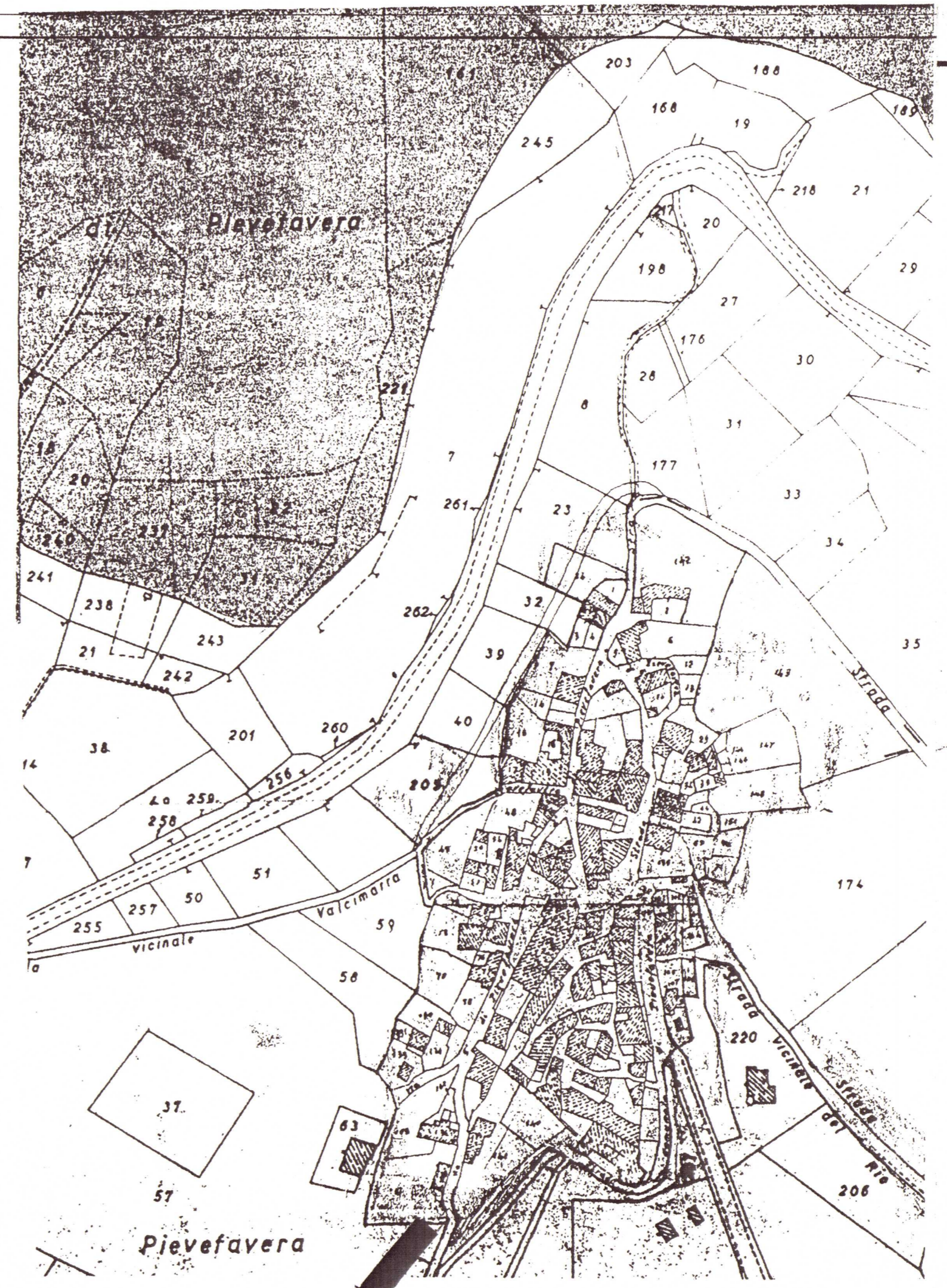


**PROGETTISTA INCARICATO**  
 arch. angelo tonarelli  
 via g. romita, 38 tolentino  
 tel. 0733-971770

adottato con del. cons. n° ..... del .....  
 approvato con del. cons. n° ..... del .....

P-9B  
 PLANIMETRIA DI PROGETTO  
 NORMATIVA EDILIZIA  
 CATEGORIE DI INTERVENTO  
 UNITA' MINIME DI INTERVENTO  
 isolato n° F3  
 oggetto  
 scala  
 1:200  
 data  
 giugno 1982  
 elaborato n°  
**59**

- DELIMITAZIONE ISOLATO
  - FRONTI IN CUI E' CONSENTITA L'APERTURA DI GARAGES
  - OBBLIGO DI CONSERVAZIONE DELLE FACCIATE
  - SAGOME D'INGOMBRO OBBLIGATORIE
  - SAGOME D'INGOMBRO MASSIME CONSENTITE
- zona A** AREE CON EDIFICI DI RILEVANTE VALORE STORICO ARTISTICO E AMBIENTALE, CON PREVISIONE DI INTERVENTI DI RESTAURO
- zona B** AREE CON PREVISIONE DI RISANAMENTO CONSERVATIVO DEL TESSUTO-URBANISTICO ED EDILIZIO
- zona C** AREE CON POSSIBILITA' DI RISTRUTTURAZIONE DEL TESSUTO URBANISTICO ED EDILIZIO
- C1** ZONA C1 = RISTRUTTURAZIONE CON AMPLIAMENTO PLANIMETRICO
- C2** ZONA C2 = RISTRUTTURAZIONE CON SOPRAELEVAZIONE
- ALTEZZE { 6,50 altezza max consentita nei punti indicati  
 quota a terra di riferimento per l'H max
- zona D** AREE OCCUPATE DA EDIFICI NUOVI O RECENTI
- zona E** AREE LIBERE RISULTANTI DALLA DEMOLIZIONE DI EDIFICI PREESISTENTI IN CUI E' CONSENTITA LA RICOSTRUZIONE  
 SAGOME DI INGOMBRO OBBLIGATORIE
- zona F** AREE DI TRASFORMAZIONE DEL TESSUTO URBANISTICO
- ..... PERIMETRO unita' minima d'intervento soggetta a Piano di Recupero unitario



SUP. COPERTA MAX Mc 400  
 VOLUME MASSIMO CONS. Mc 1.800